

Secretaria de Meio Ambiente e Desenvolvimento Sustentável - SEMAD
Centro de Informações Meteorológicas e Hidrológicas de Goiás - CIMEHGO
Sala de Situação de Monitoramento de Riscos e Desastres Naturais

Boletim nº: 0247

Elaborado na data: 15/10/2023

Previsão para data: 16/10/2023

Informações do Tempo para o Estado

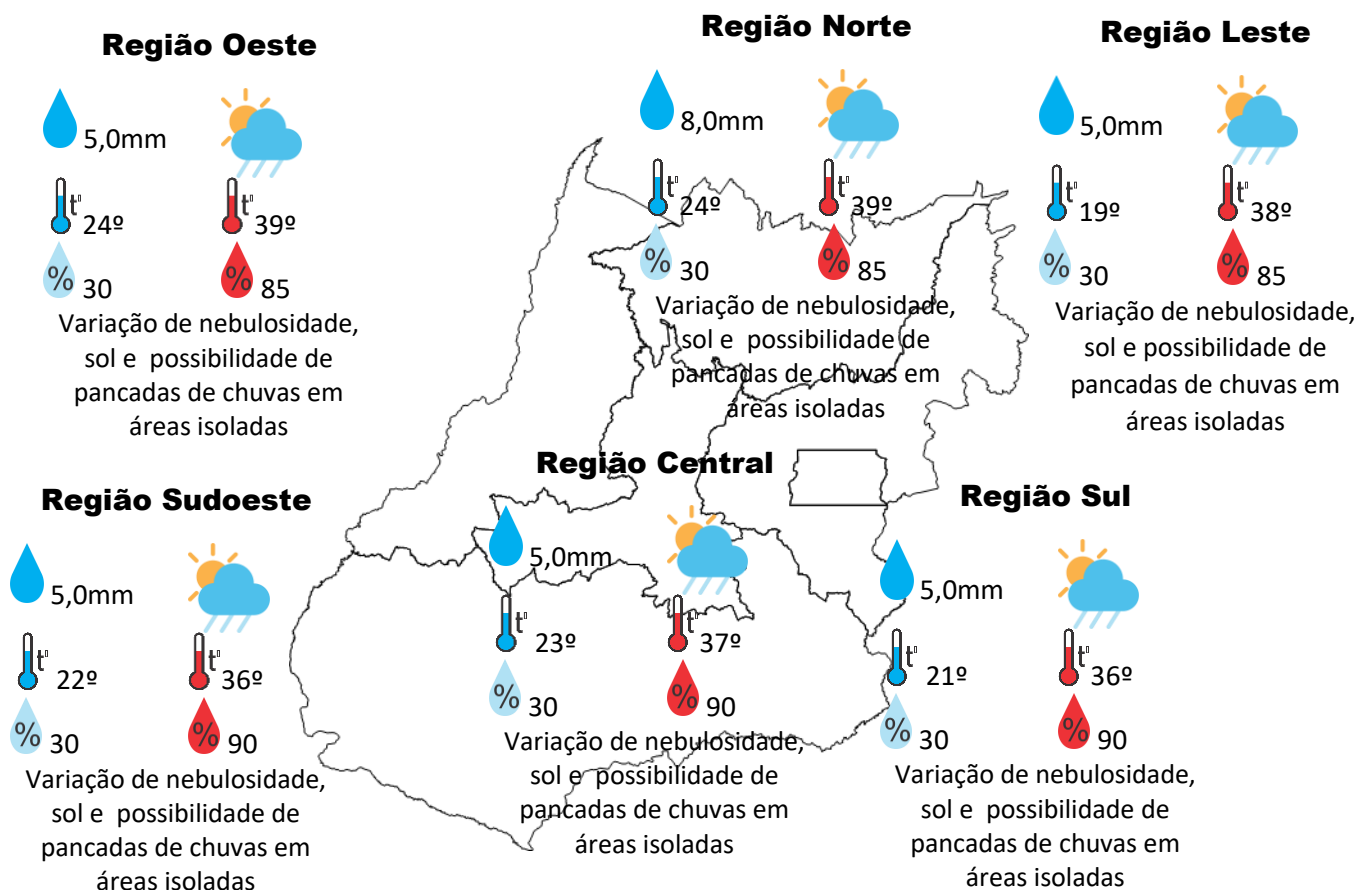
Segunda-feira, a combinação de calor e umidade vai favorecer as pancadas de chuvas em áreas isoladas no Estado, as temperaturas máximas ainda continuam elevadas.

Capital: variação de nebulosidade, sol com possibilidade de pancadas de chuvas em áreas isoladas, temperatura máxima podendo chegar aos 35°C e umidade relativa do ar variando entre 30% a 85%, o nascer do sol será às 05:48hs e o pôr do sol às 18:16hs.

Risco de Incêndio: Índice Alto em todas as regiões do Estado de Goiás.

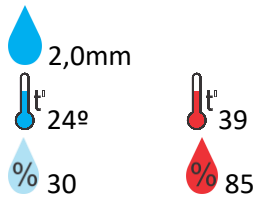
Alerta: nesta segunda, com risco potencial para chuvas, que podem ser localmente fortes “ no formato de tempestades”, com rajadas de vento e raios.

Prognóstico semanal para o Estado: na segunda-feira ainda com pancadas de chuvas isoladas em Goiás, de terça-feira até sexta-feira com tendência de tempo mais estável, as temperaturas continuam elevadas.



Previsão para alguns municípios:

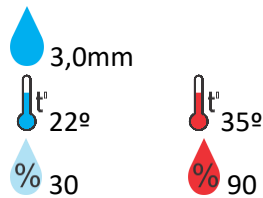
Porangatu



Varição de nebulosidade, sol e possibilidade de pancadas de chuvas em áreas isoladas

Rio Verde

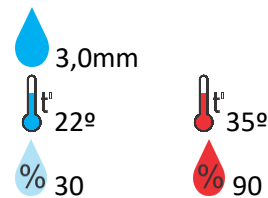
Catalão



Varição de nebulosidade, sol e possibilidade de pancadas de chuvas em áreas isoladas

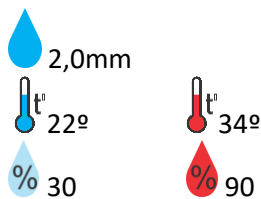
Luziânia

Jataí



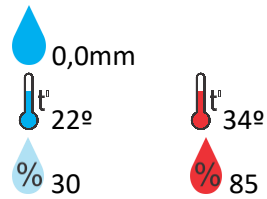
Varição de nebulosidade, sol e possibilidade de pancadas de chuvas em áreas isoladas

Anápolis



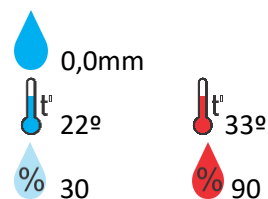
Varição de nebulosidade, sol e possibilidade de pancadas de chuvas em áreas isoladas

Goiânia



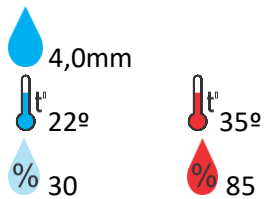
Varição de nebulosidade, sol

Itumbiara



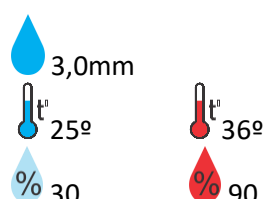
Varição de nebulosidade, sol

Ouvidor



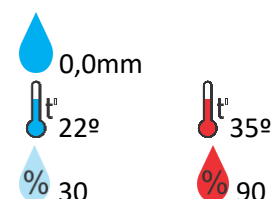
Varição de nebulosidade, sol e possibilidade de pancadas de chuvas em áreas isoladas

Goiandira



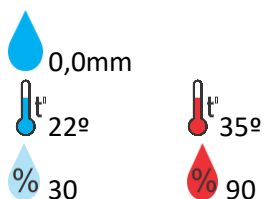
Varição de nebulosidade, sol e possibilidade de pancadas de chuvas em áreas isoladas

Três Ranchos

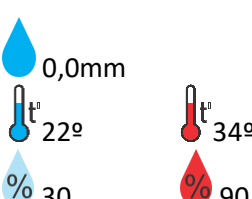


Varição de nebulosidade, sol

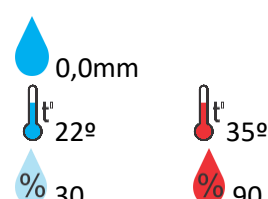
Cumari



Varição de nebulosidade, sol

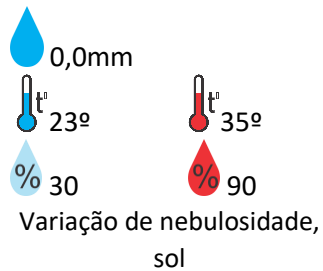


Varição de nebulosidade, sol

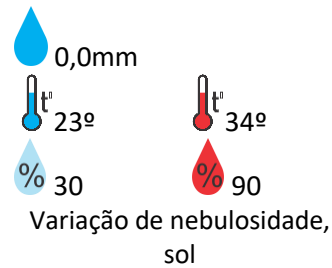


Varição de nebulosidade, sol

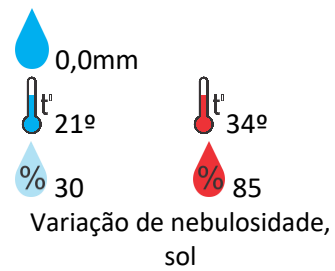
Ipameri



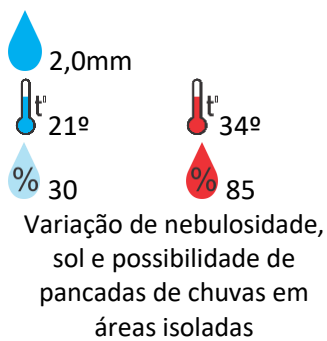
Nova Aurora



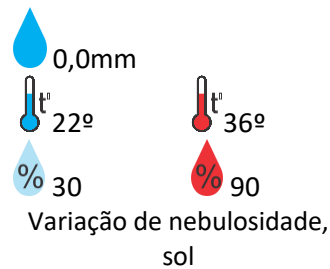
Formosa



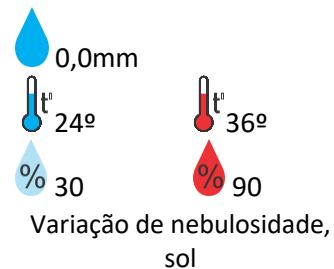
Cristalina



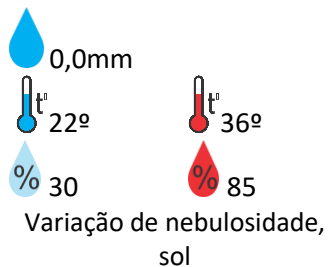
Santa Helena



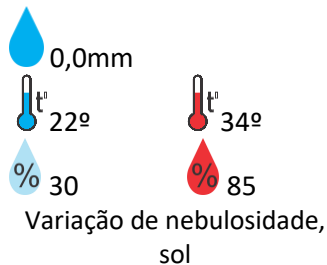
Ceres



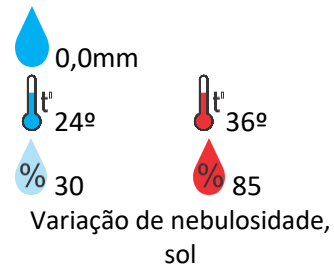
Goianésia



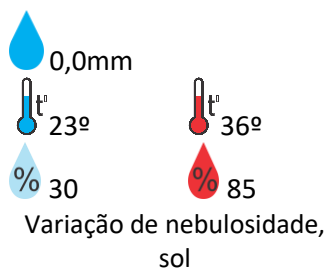
Davinópolis



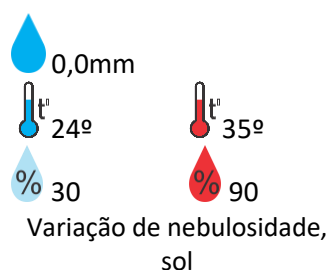
Rubiataba



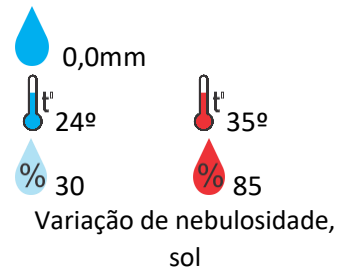
Flores de Goiás



Iporá



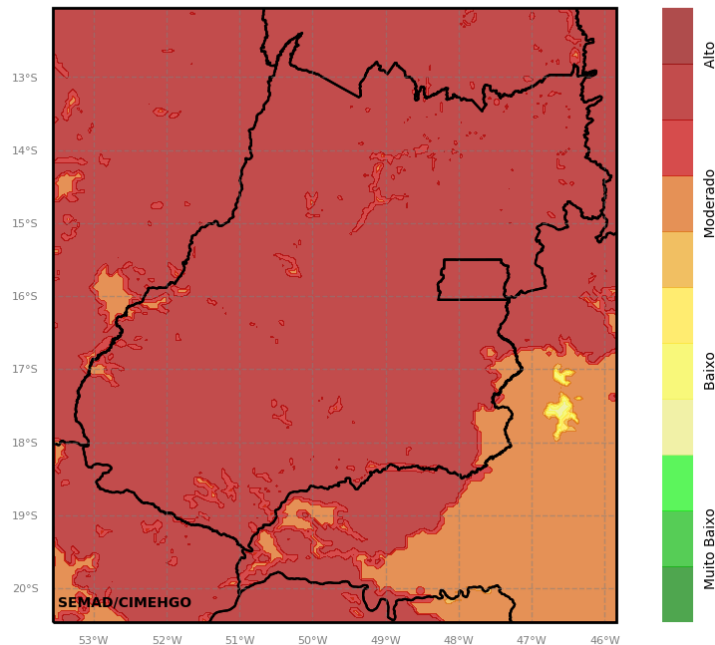
Goiatuba



OBS: As informações contidas nesse boletim do tempo levam em consideração dados das variáveis meteorológicas previstas por modelos meteorológicos e análise de imagens de satélite do dia 15/10/2023 às 14:00 horas

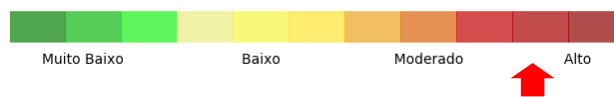
Prognóstico de Risco de Incêndio para o Estado de Goiás no dia 16/10/2023

Risco de Incêndio (Índice de Haines)
Iniciado em 14/10/2023 12 UTC - Previsão para 16/10/2023 - WRF 4km

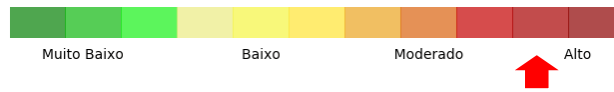


Risco de Incêndio por Regiões do Estado

Região Norte



Região Leste



Região Sul



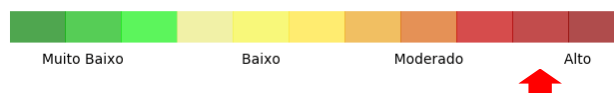
Região Sudoeste



Região Oeste



Região Central



O objetivo das informações descritas acima é demonstrar as regiões mais críticas e favoráveis ao desenvolvimento de queimadas, associadas aos fatores climáticos. Lembrando que neste período, a maioria das queimadas são provocadas, e que necessitamos de uma consciência ambiental, a fim de não propagar as queimadas, esta prática danosa para a cidade e para o campo